



ВОРОНЕЖ



МИНИСТЕРСТВО
ФИЗИЧЕСКОЙ КУЛЬТУРЫ
И СПОРТА
ВОРОНЕЖСКОЙ ОБЛАСТИ



РФСОР
ФЕДЕРАЦИЯ СПОРТИВНОГО
ОРИЕНТИРОВАНИЯ РОССИИ



**ЧЕМПИОНАТ
И ПЕРВЕНСТВО**

ЦФО

ПО СПОРТИВНОМУ ОРИЕНТИРОВАНИЮ

ВОРОНЕЖ, 23-27 АПРЕЛЯ 2026 Г.

vrnfso.ru

**СПОРТИВНОЕ ОРИЕНТИРОВАНИЕ
В ВОРОНЕЖСКОЙ ОБЛАСТИ**

ИНФОРМАЦИОННЫЙ БЮЛЛЕТЕНЬ №3

Чемпионат Центрального Федерального округа по спортивному ориентированию

Первенство Центрального Федерального округа по спортивному ориентированию

Первенство РФСО «Федерации спортивного ориентирования Воронежской области»

Воронежская область, г. Воронеж 23 – 27 апреля 2026 г.



ПРОГРАММА СОРЕВНОВАНИЙ

23 апреля 2026 года

Заезд участников соревнований

10:00-17:00 – работа комиссии по допуску в центре соревнований (ул. Владимира Невского, 24)

17-30 – совещание с представителями команд (центр соревнований)

24 апреля 2026 года

09:30-10:30 – выдача номеров (арена соревнований)

11:00 – старт 1 дня соревнований (кросс-спринт)

13:30-14:30 – награждение по итогам 1 дня соревнований

25 апреля 2026 года

10:00 – старт 2 дня соревнований (кросс-многодневный)

Подача заявок на эстафету до 13:00

26 апреля 2026 года

10:00 – старт 3 дня соревнований (кросс-эстафета-2 человека для чемпионата и первенства ЦФО, кросс-классика-общий старт для областных соревнований)

13:00-14:00 – награждение по итогам 2 и 3 дней соревнований

27 апреля 2026 года

Отъезд участников соревнований

Официальный сайт соревнований – <http://vrnfso.ru/>

Вопросы по соревнованиям направлять на эл. почту sintez-2011@yandex.ru

Состав жюри:

Беляков Роман Владимирович г. Тамбов, ССВК

Лукашов Юрий Владимирович г. Белгород, ССВК

Грибанов Александр Ильич г. Воронеж, ССВК

Спортсмены возрастной категории **М12, Ж12** обязаны войти в зону старта, а далее на трассу с защищенными от влаги, **работающими и заряженными** электроэнергией **мобильными телефонами** (п.6.3.4.).

ТЕХНИЧЕСКАЯ ИНФОРМАЦИЯ

24.04.2026 г.

кросс-спринт

Район соревнований: Жилой микрорайон «Чижевка» города Воронежа, расположенный на крутом склоне. В основном послевоенная малоэтажная застройка (частный сектор). Под ногами асфальт и утоптаный грунт. Вдоль улиц много клумб, запрещенных для пересечения.

Опасные места: проезжие дороги внутри жилого микрорайона, бытовой мусор в частном секторе.

Карта: Редакция апрель 2026 года Грибанов А.И.

Масштаб карт - 1:5 000, сечение рельефа – 2,5 м. Формат карт 21x30 см. Карты вложены в пакеты. Дополнительные легенды на старте.

Границы района: север – улица Грамши и Херсонская; восток и юг – улица Ульяновская; запад – улица Ладожская и лесной массив.

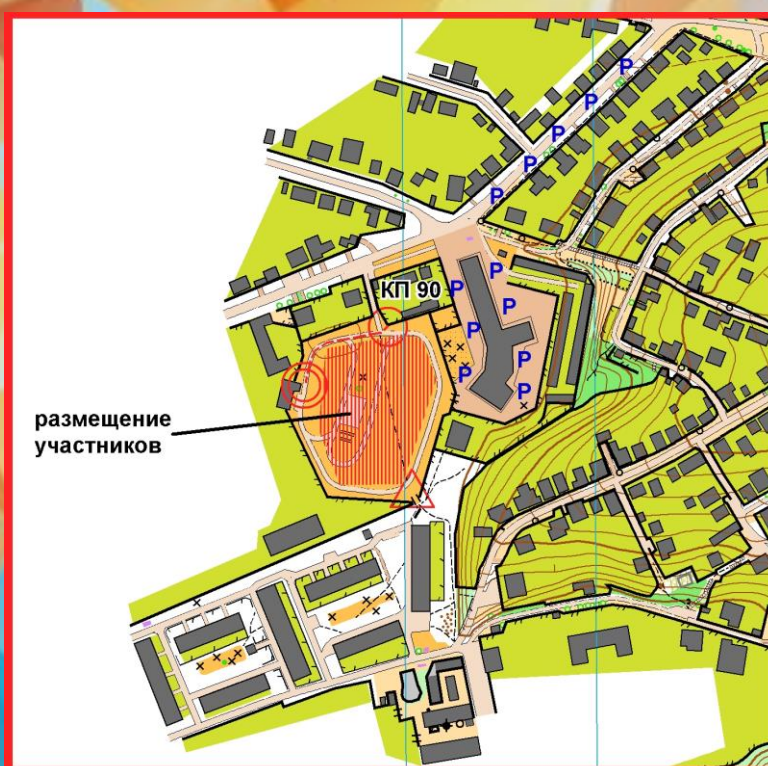
Аварийный азимут: на ЗАПАД (270 градусов). Тел. организаторов - 8 980 340 77 38.

Старт раздельный через 1 минуту у всех групп. От старта до ТНО – 70 метров, с последнего КП до финиша – 60 метров. Разминка участников на арене соревнований.

Общей стоянки для автотранспорта не предусмотрено. Ближайшая остановка общественного транспорта – «Одесская».

Параметры дистанций

Группа	Длина дистанции	Кол. КП	Контрольное Время, мин	Прогноз времени победителя (мин)
М21	4,2	14	60	17-18
Ж21, М18	3,7	14	60	17-18
Ж18, М35	3,3	13	60	16-17
М16	3,3	12	60	15-16
Ж16, Ж35, М55	2,9	12	60	14-15
М14	3,0	12	60	14-15
Ж14, Ж55	2,6	10	60	14-15
М12	2,0	10	60	12-13
Ж12	1,9	8	60	12-13



25.04.2026 г. кросс-многодневный

Район соревнований: Лесной массив в районе разрушенной атомной станции.

Местность представляет собой крутой склон долины реки Воронеж с лощинами, балками и оврагами различной глубины. Перепад высоты на склонах составляет до 60 метров. Залесённость территории – 65 %, лес – лиственный, преимущественно с подлеском и завалами. 35% - открытое пространство с островками зарослей. Сеть дорог, троп и просек развита средне в лесной части и хорошая на открытом пространстве. Грунт твёрдый. Проходимость средняя и трудная.

Опасные места: Завалы деревьев. Строительный мусор.

Опасность создают тренировки мотоциклистов.

Карта: Автор карты И.В. Леонтьев (ноябрь 2025 года – апрель 2026).

Первое использование. Масштаб карты – 1:10000. Сечение рельефа – 5 м.

Карты вложены в пакеты. Дополнительные легенды на старте.

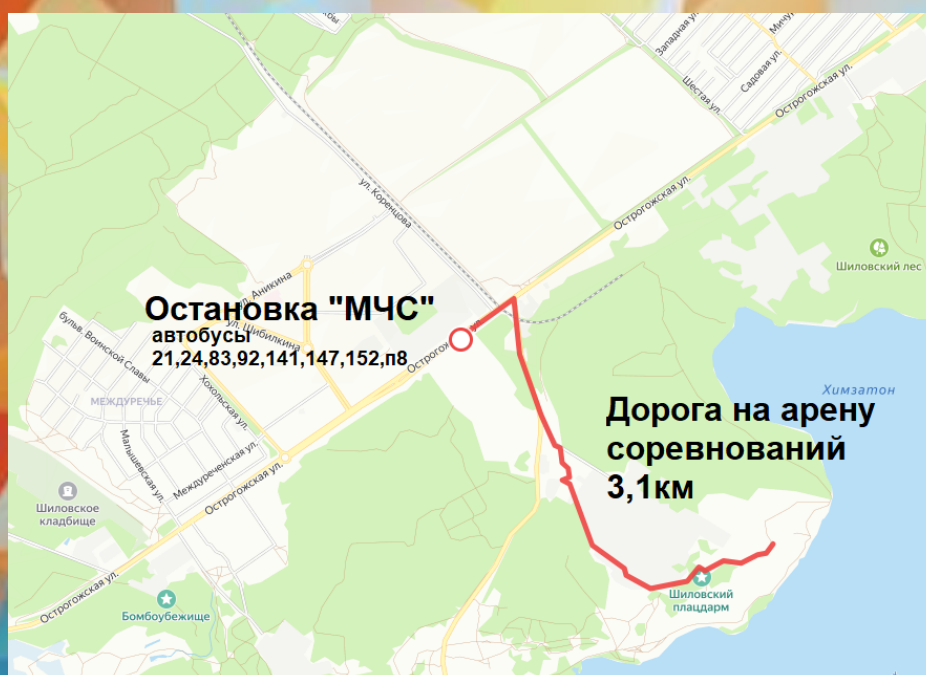
Границы района: север и запад — промышленная зона, юг и восток - водохранилище.

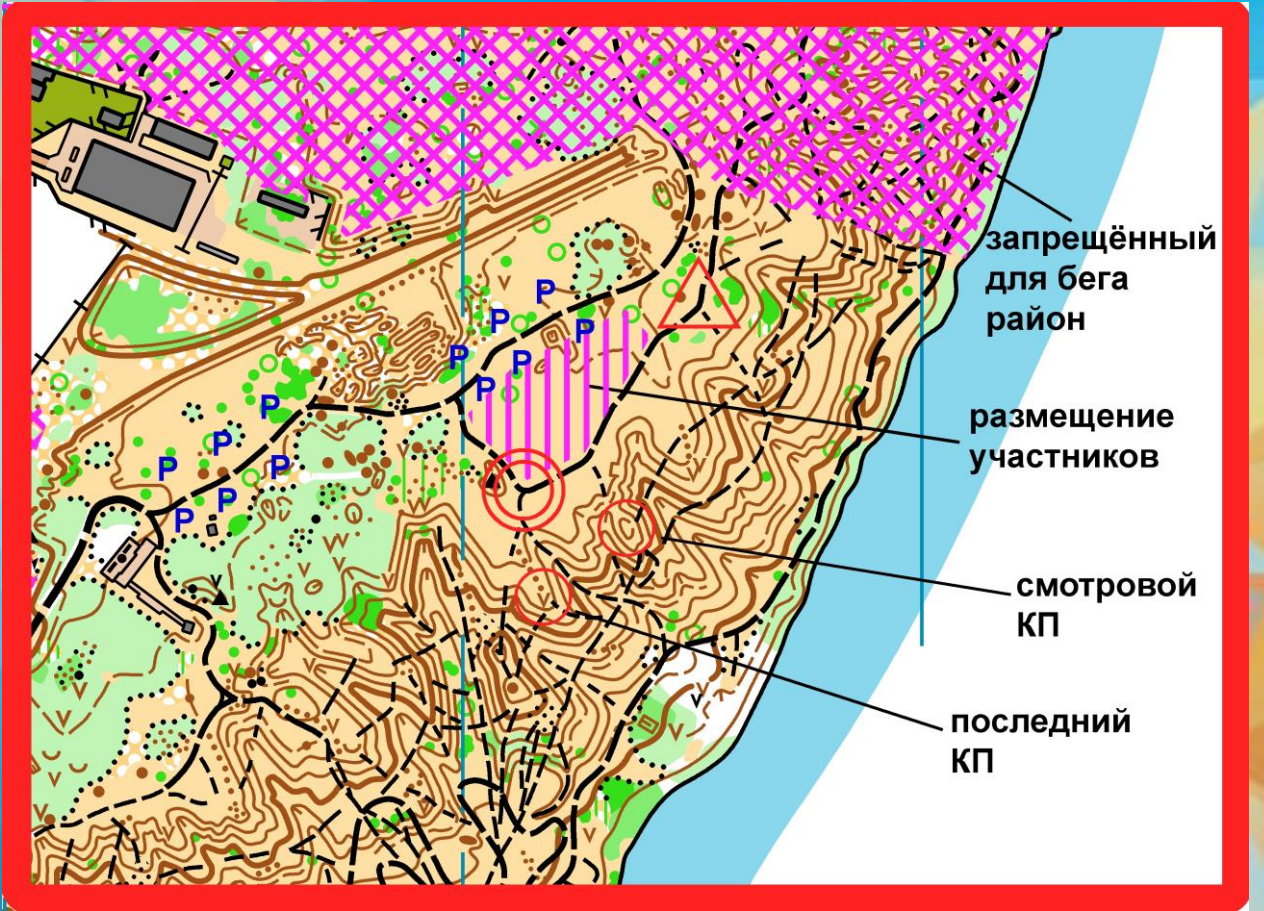
Аварийный азимут: 180 град. на юг (АА - 180) до мемориала «Шиловский плацдарм»

Старт раздельный. От старта до ТНО – 90 метров, с последнего КП до финиша – 80 метров.

Параметры дистанций

Группа	Длина дистанции	Кол. КП	Контрольное время	Прогноз времени победителя (мин)
M21	8,7	29	150	55
M18	7,2	25	120	45
M16	6,1	21	120	40
M14	4,5	16	120	35
M12	2,5	12	120	25
M35	7,2	25	120	45
M55	4,7	17	120	35
Ж21	7,4	25	150	55
Ж18	6,0	22	120	45
Ж16	5,0	18	120	40
Ж14	4,0	15	120	35
Ж12	2,1	11	120	25
Ж35	6,0	22	120	45
Ж55	3,9	14	120	35





26.04.2026 г.

**кросс – эстафета – 2 человека
кросс – классика – общий старт**

Район соревнований: Лесной массив в районе «Активити Парк» Шиловский лес.

Местность представляет собой склон долины реки Воронеж с лощинами, балками и оврагами различной глубины. Перепад высоты на склонах составляет до 50 метров. Залесённость территории – 85 %. Лес – лиственный, преимущественно с подлеском. Сеть дорог, троп и просек развита хорошо. Грунт твёрдый. Проходимость средняя и трудная, встречаются большие площади завалов деревьев. Падение деревьев продолжается. Дорожная сеть развита хорошо. Имеется заболоченная низина. В данный момент болото с водой.

Опасные места: Завалы деревьев.

Карта: Последняя редакция карты – ноябрь 2025 года (А.И. Грибанов). Масштаб карты – 1:7500. Сечение рельефа – 5 м. Легенды впечатаны в карту.

Границы района: север – Парковая зона, юг и запад — промышленная зона, восток-водохранилище.

Контрольное время: 1 час 30мин на один этап , 2 часа 30 минут на эстафету.

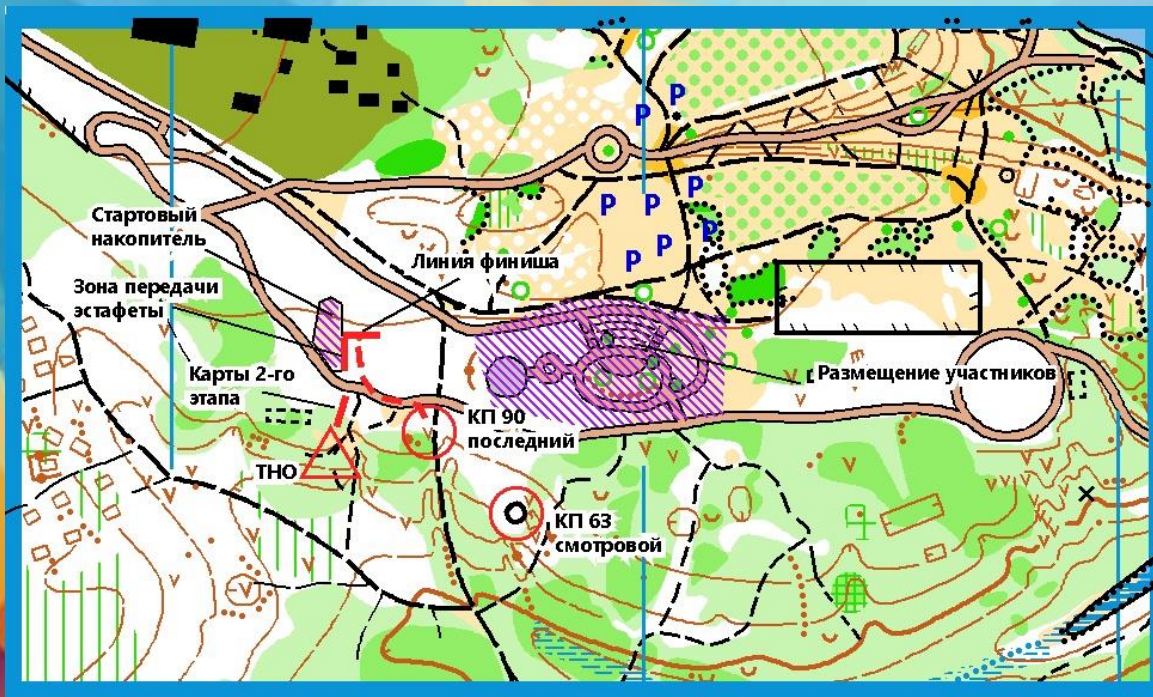
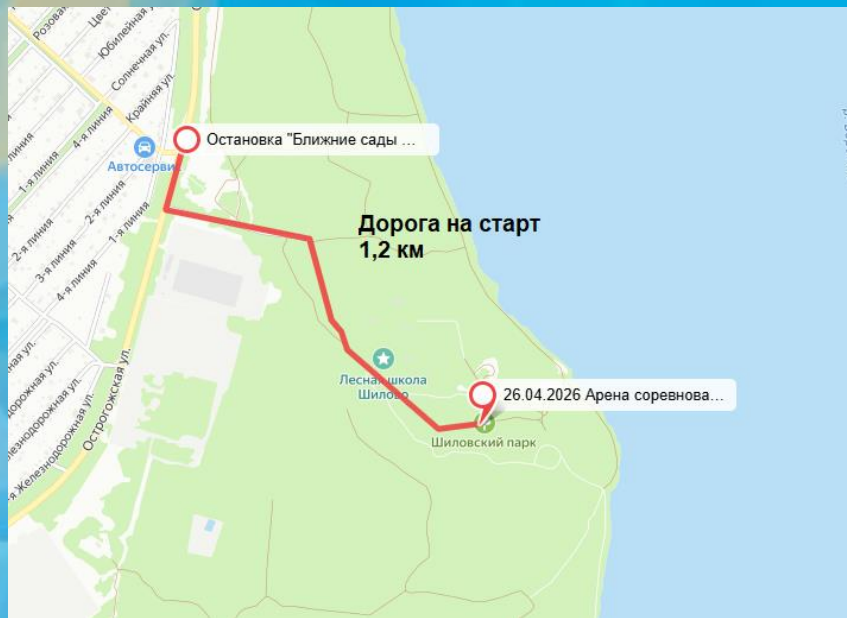
Для групп МЖ12, МЖ35, МЖ55 - 1 час 30мин.

Аварийный азимут : 360 град. на север (АА - 360) до лыжероллерной трассы Парка .

Убедительная просьба: не заходить на газоны Парка, бережно относиться к имуществу спортивного комплекса, уважительно относиться к персоналу и отдыхающим на территории.

Параметры дистанций

Группа	Длина дистанции	Кол. КП	Длина до смотрового КП	Прогноз времени победителя (мин)	Время старта
М21	6,0	22	4,3	35-38	10.00
М18	5,1	19	3,5	35-38	10.10
М16	4,6	16	3,2	35-38	10.20
М14	3,4	14	2,4	28-32	10.30
Ж21	5,1	19	3,5	35-38	10.35
Ж18	4,6	16	3,2	35-38	10.05
Ж16	3,4	14	2,4	30-33	10.15
Ж14	2,9	13	1,4	25-30	10.25
М12	2,2	13		20-23	11.05
Ж12	1,9	10		20-22	11.00
М35	5,0	24		35-38	11.25
Ж35	4,5	16		28-30	11.20
М55	4,5	16		28-30	11.10
Ж55	3,2	14		25-27	11.15



Прогноз погоды на 24-26.04.2026

Пт, 24 апреля				Сб, 25 апреля			Вс, 26 апреля				
Ночь	Утро	День	Вечер	Ночь	Утро	День	Вечер	Ночь	Утро	День	Вечер
Температура воздуха, °C											
+5	+2	+5	+4	+2	+4	+11	+9	+7	+9	+14	+9
Порывы ветра											
4	6	9	9	5	9	9	8	5	8	11	12
Осадки в жидком эквиваленте											
0	0.6	0.6	0	0	0	0	0	0.1	0	0.3	0.4