

*Здесь, на бархатных буграх, в русском поле
Град Воронежский стоит Божьей волей.
Отражается в воде вольной птицей,
Здесь петровская земля и столица.
Здесь творили Кольцов и Никитин,
Строил храмы Митрофан Святитель.
Помнят камни победу и славу,
Как ходили воевать за Державу.*



ИНФОРМАЦИОННЫЙ БЮЛЛЕТЕНЬ № 3

ПЕРВЕНСТВО РОССИИ (личные соревнования)

Областные соревнования – Открытое первенство РФСОО
«Федерации спортивного ориентирования Воронежской области» (личные соревнования).

Воронежская область, г. Воронеж 06 – 10 мая 2021 г.



*На волнистых берегах, в русском поле,
Город-труженник стоит Божьей волей.
Отражается в воде куполами,
Вписан в летопись времён кораблями.
Книга жизни твоя не закрыта,
В переплёте берегов не забыта.
Никогда и нигде не уронишь
Своё доброе имя – Воронеж!*

ПЕРВЕНСТВО РОССИИ ПО СПОРТИВНОМУ ОРИЕНТИРОВАНИЮ



Дорогие друзья!

Мы рады приветствовать Вас на соревнованиях по спортивному ориентированию в столице Черноземья - городе Воронеже – Колыбели Русского Флота и Воинской Славы.
Желаем Вам хорошего настроения и высоких спортивных результатов!

ПРОГРАММА СОРЕВНОВАНИЙ

06 мая 2021 года

Заезд участников соревнований.

8.00 – 10.00 – Завтрак.

10.00 – 17.00 - Работа комиссии по допуску. Регистрация участников первенства России и областных соревнованиях – «Открытое первенство РФСОО «Федерации спортивного ориентирования Воронежской области». Центр соревнований - клинический санаторий имени Горького, ул. Дарвина, д. 1 – (конференц. зал), перерыв 13.30 – 14.00 (запись по телефону: +7 910 344 37 57 Макейчик Наталья Константиновна). Прием заявок по забегам до 17.00

10.00 – 17.00 - Модельная тренировка – центр соревнований.

13.30 – 15.00 - Обед.

18.00 – Совещание представителей команд – центр соревнований, актовый зал.

18.30 – Встреча тренеров спортивной сборной команды России (кросс, юниоры, юноши) с представителями и тренерами регионов.

19.00 – 19.30 – Ужин.

07 мая 2021 года

7.30 – 9.00 – Завтрак.

9.45 – Открытие соревнований (арена 1 дня).

10.00 – Старт 1 дня соревнований (кросс многодневный, пролог 1) – ул. Херсонская 25/1

14.00 – 15.30 – Обед.

16.00 – 18.00 – Работа офиса ул. Вл. Невского 24 (МБУ СШОР № 18)

19.00 – 20.00 – Ужин.

08 мая 2021 года

7.30 – 9.00 – Завтрак.

10.00 – Старт 2 дня соревнований (кросс многодневный, пролог 2) – ул. Острогжская 107А

14.00 – 16.00 - Обед.

16.00 – 18.00 – Работа офиса ул. Вл. Невского 24 (МБУ СШОР № 18)

19.00 – 20.00 – Ужин.

09 мая 2021 года

7.30 – 9.30 – Завтрак.

10.00 – Старт 3 дня соревнований (кросс многодневный, финал) – ул. Острогжская 168Д

с 14.00 – Награждение победителей и призеров первенства России и областных соревнованиях – открытое первенство РФСОО «Федерации спортивного ориентирования Воронежской области» в дисциплине кросс многодневный (финал) на арене соревнований.

14.00-15.30 - Обед.

16.00 – 18.00 – Работа офиса ул. Вл. Невского 24 (МБУ СШОР № 18)

19.00 – 20.00 – Ужин.

10 мая 2021 года

8.00 – 10.00 – Завтрак.

с 10.00 – Отъезд участников соревнований

Официальный сайт соревнований – <http://vrnfso.ru/>

Вопросы по соревнованиям направлять на эл. почту sintez-2011@yandex.ru

Состав жюри:

Горин Владимир Владимирович г. Владимир, ССВК

Беляков Роман Владимирович г. Тамбов, ССВК

Лукашов Юрий Владимирович г. Белгород, ССВК

ПЕРВЕНСТВО РОССИИ ПО СПОРТИВНОМУ ОРИЕНТИРОВАНИЮ



ОБЩАЯ ИНФОРМАЦИЯ

Спортсмены возрастной категории **М12, Ж12** и моложе обязаны войти в зону старта, а далее на трассу с защищенными от влаги, **работающими и заряженными** электроэнергией **мобильными телефонами** (п.6.3.4.).

Использование средств связи и коммуникаций в зонах изоляций запрещено.

Система отметки SportIDENT. Финиш участников с бесконтактными чипами по финишной линии, с контактными чипами – отметкой в финишной станции.

Спортсмен обязан использовать оборудование (gps трекер) выдаваемый организатором (п.3.16.3.1.).

07.05.2021. КРОСС МНОГОДНЕВНЫЙ (ПРОЛОГ – 1). КОД 0830051811Я

Местность расположена на высоте 90 – 160 метров над уровнем моря. Представляет собой крутой склон Воронежского водохранилища с врезающимися оврагами различной крутизны. Общий перепад высот 70 метров, склоны высотой до 50 метров. На местности в большом количестве встречаются воронки, канавы и капониры оставшиеся после Великой Отечественной войны.

Основные породы в лесу: дубрава с густым подлеском, большое количество вкраплений колючих пород деревьев (груша, боярышник, терн). Открытые и полуоткрытые места составляют 10 – 15 процентов.

Грунт: твёрдый, песчаный и чернозём, который после дождя размокает.

Дорожная сеть развита хорошо. Северная часть карты это городские постройки, через которые пройдет финишная часть дистанций.

Карта подготовлена в 2018 году. Корректировка — весна 2021. Составитель — Михайлов Александр. Инспектор карты – Грибанов Александр (г. Воронеж). Масштабы карт - 1:10 000 и 1:7 500, сечение рельефа – 5 м. Формат карт 21x30 см. Карты вложены в пакеты. Дополнительные легенды на старте.

Старт отдельный. От старта до ТНО – 90 метров, с последнего КП до финиша – 30 метров. Разминка участников в зоне изоляции (размещения).

Опасные места – крутые склоны, небольшие участки бытового мусора, забор из колючей проволоки вокруг стрельбища.

Границы района: север – город Воронеж; запад – асфальтированная дорога; восток — водохранилище; юг – чётких границ нет.

Аварийный азимут – на СЕВЕР (0 градусов). Телефон организаторов - 8 910 749 89 22.

Оборудование стандартное. Отметка электронная, системы SportIDENT. На дистанции четыре радио–КП.

Предусмотрена предстартовая изоляция по адресу улица Херсонская 25/1 лыжная база. Вход в зону изоляции закрывается в 9-50. В зоне изоляции будет организован предстарт за 10 минут до старта. От предстарта до старта 600 метров.

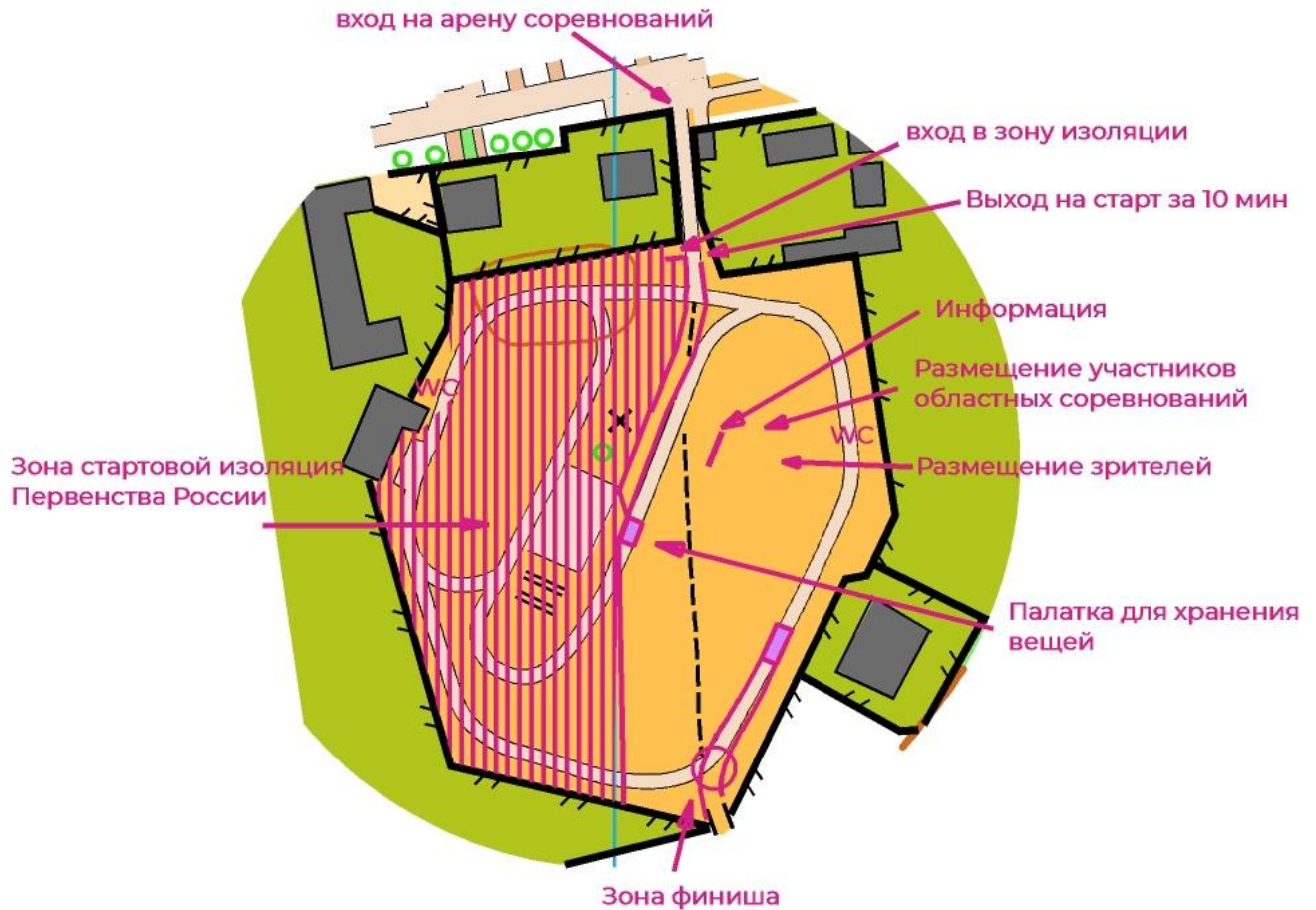
Общей стоянки для автотранспорта не предусмотрено. Общественный транспорт — маршруты №- 113, 113СД, 113КТ, 76, 76С, 5 – остановка «Интернат».

	Группа	Длина дистанции, км.		Кол-во КП	Набор высот, м.	Ожидаемое время победителя, мин.	Контрольное время, мин.	Масштаб карт
		До пресс-КП	Общая					
1	Ж12	-	2.07	10	90	20	90	1:7 500
2	М12	-	2.34	10	110	20	90	1:7 500
3	Ж14	-	3.24	13	165	30	90	1:7 500
4	М14	-	3.68	14	190	30	90	1:7 500
5	Ж16	-	4.03	18	180	35	90	1:10 000
6	М16	-	5.02	19	225	35	90	1:10 000
7	Ж18.20	-	5.04	22	230	35	90	1:10 000
8	М18.20	-	5.88	24	250	35	90	1:10 000
9	Ж21	-	5.07	20	230	35	90	1:10 000
10	М21	-	5.91	23	250	35	90	1:10 000
11	Ж40	-	3.96	19	180	40	90	1:7 500
12	М40	-	5.29	21	235	40	90	1:10 000
13	Ж50,60	-	3.38	16	160	40	90	1:7 500
14	М50,60	-	4.33	18	190	40	90	1:7 500

ПЕРВЕНСТВО РОССИИ ПО СПОРТИВНОМУ ОРИЕНТИРОВАНИЮ



СХЕМА АРЕНЫ 07.05.2021 КРОСС МНОГОДНЕВНЫЙ (ПРОЛОГ – 1)



08.05.2021. КРОСС МНОГОДНЕВНЫЙ (ПРОЛОГ – 2). КОД 0830051811Я

Местность расположена на высоте 90 – 160 метров над уровнем моря. Представляет собой крутой склон Воронежского водохранилища с врезающимися оврагами различной крутизны. Общий перепад высот 70 метров, склоны высотой до 50 метров. На местности в большом количестве встречаются воронки, канавы и капониры оставшиеся после Великой Отечественной войны. Дорожная сеть развита.

В районе соревнований после тренировок мотоциклистов продолжают появляться новые тропы. Осенью 2020 г. в районе лесниками проведена чистка леса. Следы вывоза древесины показаны в карте знаком №508 (узкая просека). В данный момент эти следы начинают зарастать, появляется сложность в их прочтении.

Основные породы в лесу: дубрава с густым подлеском, встречаются вкрапления колючих пород деревьев (груша, боярышник, терн). Открытые и полуоткрытые места составляют 10 – 15 процентов.

Грунт: твёрдый, песчаный и чернозём, который после дождя размокает.

Карта подготовлена в 2013 году. Авторы карты Леонтьев Игорь (г. Тамбов), Столяров Андрей (г. Орел). Корректировка — осень 2020, весна 2021 Молотков Леонид (Воронеж). Инспектор карты – Грибанов Александр (Воронеж). Масштабы карт – 1:15 000 и 1:10 000, сечение рельефа – 5 м. Формат карт 21x30 см. Карты вложены в пакеты. Дополнительные легенды на старте.

Старт отдельный. От старта до ТНО – 60 метров, с последнего КП до финиша – 50 метров. Предусмотрена финишная изоляция. Разминка участников в районе старта только по территории старого сада, выход в лес запрещен.

Вода для участников на дистанции предусмотрена на пресс-КП. Через пресс-КП проходят все группы. Стоянка автомобилей повышенной проходимости возможна в центре соревнований. Стоянка автомобилей слабой проходимости и автобусов на территории старой базы в 400 метрах от центра соревнований.

ПЕРВЕНСТВО РОССИИ ПО СПОРТИВНОМУ ОРИЕНТИРОВАНИЮ



Общественный транспорт — маршруты №- 113, 113СД, 113КТ, 76С, 58С – остановка «Ближние сады» далее по маркировке.

Опасные места – крутые склоны, небольшие участки бытового мусора.

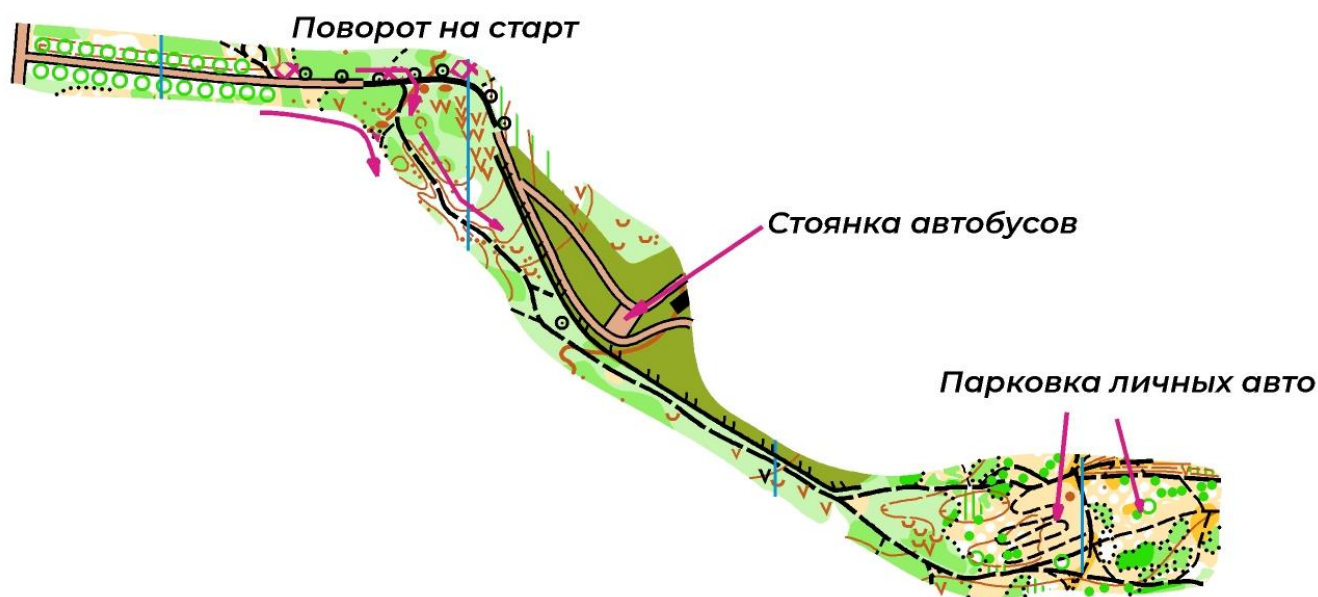
Границы района: север – чётких границ нет; запад – асфальтированная дорога; восток и юг — водохранилище.

Аварийный азимут – на ЗАПАД (270 градусов). Телефон организаторов - 89107498922.

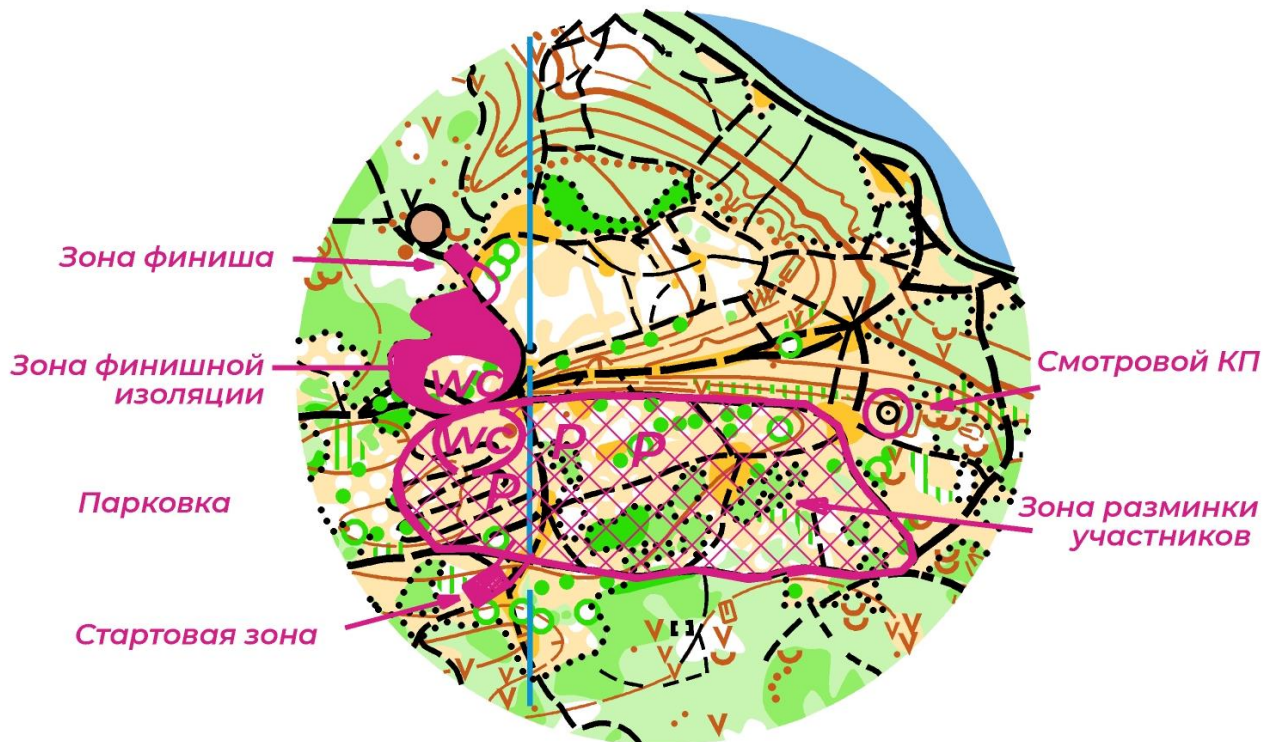
Оборудование стандартное. Отметка электронная, системы SportIDENT. На дистанции четыре радио–КП.

	Группа	Длина дистанции, км.		Кол-во КП	Набор высоты м.	Ожидаемое время победителя мин.	Контрольное время, мин.	Масштаб карт
		До пресс-КП	Общая					
1	Ж12	1.80	2.64	9	80	20	90	1:10 000
2	М12	1.99	2.97	11	85	20	90	1:10 000
3	Ж14	2.72	4.79	15	165	40	120	1:10 000
4	М14	3.69	5.80	14	190	45	120	1:10 000
5	Ж16	3.70	6.04	15	195	45	120	1:10 000
6	М16	5.17	7.29	18	225	50	120	1:10 000
7	Ж18.20	5.14	7.24	17	230	55	150	1:15 000
8	М18.20	6.78	9.60	20	320	60	150	1:15 000
9	Ж21	5.14	6.99	18	220	55	120	1:15 000
10	М21	6.20	9.02	22	310	60	120	1:15 000
11	Ж40	5.33	5.58	15	190	45	120	1:10 000
12	М40	5.36	7.63	20	230	45	120	1:10 000
13	Ж50	4.14	4.57	12	150	40	120	1:10 000
14	М50	5.76	6.01	15	200	45	120	1:10 000
15	Ж60	2.81	3.24	13	120	40	120	1:10 000
16	М60	5.02	5.21	14	170	45	120	1:10 000

СХЕМА АРЕНЫ 08.05.2021 КРОСС МНОГОДНЕВНЫЙ (ПРОЛОГ – 2)



ПЕРВЕНСТВО РОССИИ ПО СПОРТИВНОМУ ОРИЕНТИРОВАНИЮ



09.05.2021. КРОСС – МНОГОДНЕВНЫЙ (ФИНАЛ). КОД 0830051811Я

Местность расположена на высоте 110 – 145 метров над уровнем моря. Представляет собой слабо наклонную балку с широким дном. Склоны балки высотой до 15 метров изрезаны боковыми оврагами и лощинами, местами с ярко выраженной эрозией в виде мелких лощин и промоин. В карте расположен старый ползаросший песчаный карьер с крутым склоном (до 20 метров) и мелкими формами рельефа. На местности встречаются воронки, землянки и капониры оставшиеся после Великой Отечественной войны.

Основные породы в лесу: дубрава с густым подлеском; разновозрастные сосновые посадки – разные по степени проходимости. Открытые и полуоткрытые места составляют 12 – 17 процентов. Иногда встречаются колючие заросли малины, акации и терновника.

Гидрография практически отсутствует.

Грунт: твёрдый, песчаный и чернозём, который после дождя размокает.

Дорожная сеть развита. В восточной части карты территория активного строительства частного сектора. Дистанции здесь не проходят.

Карта подготовлена в 2020 году. Составитель – Леонтьев Игорь (г. Тамбов). Инспектор карты – Грибанов Александр (г. Воронеж). Масштабы карт – 1:10 000 и 1:7 500, сечение рельефа – 2,5 м. Формат карт 21x30 см. Карты вложены в пакеты. Дополнительные легенды на старте.

Старт отдельный. От старта до ТНО – 110 метров, с последнего КП до финиша – 110 метров. Разминка участников в районе старта.

Опасные места – крутые склоны, небольшие участки бытового мусора в карьере.

Границы района: север – асфальтированная и железная дорога; восток – город Воронеж; юг, запад – чётких границ нет.

Аварийный азимут – на ВОСТОК (90 градусов). Тел. организаторов - 8 910 749 89 22.

Оборудование стандартное. Отметка электронная, системы SportIDENT. На дистанции четыре радио-КП.

ПЕРВЕНСТВО РОССИИ ПО СПОРТИВНОМУ ОРИЕНТИРОВАНИЮ



	Группа	Длина дистанции, км.		Кол-во КП	Набор высоты, м.	Ожидаемое время победителя, мин.	Контрольное время, мин.	Масштаб карт
		До пресс-КП	Общая					
1	Ж12	-	2.1	8	50	-	90	1:7 500
2	М12	-	2.3	9	55	-	90	1:7 500
3	Ж14	-	3.6	14	90	29-31	90	1:7 500
4	М14	-	4.2	17	115	30-32	90	1:7 500
5	Ж16	-	4.4	19	120	31-33	120	1:10 000
6	М16	-	5.3	22	150	33-35	120	1:10 000
7	Ж18.20	-	5.1	21	155	35-37	120	1:10 000
8	М18.20	-	6.3	24	180	35-37	120	1:10 000
9	Ж21	-	5.3	21	155	-	120	1:10 000
10	М21	-	6.4	25	180	-	120	1:10 000
11	Ж40	-	4.3	19	120	-	120	1:10 000
12	М40	-	5.3	22	150	-	120	1:10 000
13	Ж50	-	3.6	16	90	-	90	1:7 500
14	М50	-	4.2	19	115	-	90	1:7 500
15	Ж60	-	3.1	15	90	-	90	1:7 500
16	М60	-	3.7	17	105	-	90	1:7 500

СХЕМА АРЕНЫ 09.05.2021 КРОСС МНОГОДНЕВНЫЙ (ФИНАЛ)

